



forstia

RADFAHREN

die  
berg  
strasse

Radfahrer

die bergstrasse ...  
im Land des  
Roten  
Riesling





↔  
Radroute „die Bergstraße klassisch“  
Etappen in km/h; insgesamt ca. 87 km


↔  
Radroute „die Bergstraße naturnah“  
Etappen in km/h; insgesamt ca. 81 km


Die angegebenen Fahrzeiten basieren auf einer durchschnittlichen Geschwindigkeit von 12 km pro Stunde.



## Erobern Sie die Bergstraße per Rad

Auf mehr als 85 Kilometern können Sie auf zwei Wegen die Bergstraße per Rad erkunden und dabei den mediterranen Charme dieser unvergleichlichen Landschaft kennenlernen.

Die **klassische Radroute**  führt Sie in die wie eine Perlschnur aufgereihten Städte und Gemeinden entlang der Radstrecke, die eine Vielzahl kulturhistorischer Sehenswürdigkeiten zu bieten hat. Genießen Sie auf einem der historischen Marktplätze regionale Produkte wie den Bergsträßer Wein oder internationale Spezialitäten.

Die **„naturnahe“ Route**  führt über romantische Wege an der grandiosen Kulisse der Bergstraßenhänge entlang.

Die mit dem Bergstraßen-Logo gekennzeichneten Routen können individuell von Nord nach Süd und umgekehrt befahren werden. Da die meisten Orte entlang der Route „die bergstrasse“ über eine Bahnanbindung und entsprechende Übernachtungsmöglichkeiten verfügen, ist ein Einstieg in die Wege in Darmstadt ebenso möglich wie in Heidelberg oder allen anderen Städten und Gemeinden, die von den Routen tangiert werden.

Wir wünschen Ihnen viel Spaß beim Radfahren an der Bergstraße und sagen „Herzlich willkommen!“

Etappe:

① ↔ 14,0 km/1:10 h  
② ↔ 16,0 km/1:20 h

Querende Radwege:

**Hessischer Radfernweg R 8:**

Länge: 294 km  
Start: Frankenberg  
Ziel: Heppenheim

**MTB-Tour 34**

(Olympiareifes Darmstadt):  
Länge: 41 km  
Höhenmeter: 979 hm  
Start und Ziel:  
Darmstadt Ostbahnhof

**MTB-Tour 39:**

Länge: 44 km  
Höhenmeter: 384 hm  
Start und Ziel:  
Darmstadt Ostbahnhof

Wissenswert:

Wissenschafts- und Universitätsstadt, einstige Residenz der Landgrafen und Großherzöge von Hessen-Darmstadt; Ort der schöpferischen Begegnung, Stadt „in der die Künste und der Jugendstil leben“.

### Sehenswürdigkeiten

- Mathildenhöhe mit Russischer Kapelle
- Residenzschloss
- St. Ludwigskirche
- Hessisches Landesmuseum
- Ludwigsmonument
- Altes Rathaus
- Porzellanschlosschen
- Orangerie
- Jagdschloss Kranichstein
- Waldspirale (Hundertwasser)

### Freizeitaktivitäten

- Stadtführungen
- Schwimmen (Jugendstilbad, Großer Woog/ Badesee)
- Theater und Konzerte
- Botanischer Garten
- Zoo Vivarium
- Freizeitpark am Steinbrücker Teich
- Kletterwald
- Minigolfplatz

### Herausgeber

Tourismus Service Bergstrasse e.V.  
Großer Markt 9, 64646 Heppenheim  
Telefon 0 62 52 - 13 11 70  
Telefax 0 62 52 - 13 11 73  
info@diebergstrasse.de  
www.diebergstrasse.de



### Empfohlene Radwanderkarte:

Entlang der Bergstraße von Darmstadt bis Heidelberg  
ISBN: 9783931273705  
Meki-Verlag

Wissenschaftsstadt Darmstadt Marketing GmbH  
Luisenplatz 5 | 64283 Darmstadt  
Telefon 0 61 51 - 13 45 13  
Telefax 0 61 51 - 13 45 19  
information@darmstadt.de  
www.darmstadt-tourismus.de



Etappe:



Querende Radwege:

**Hessischer Radfernweg R 8:**

Länge: 294 km  
 Start: Frankenberg  
 Ziel: Heppenheim

**Familienradroute LaDaDi:**

Länge: 40 km  
 Start: Erzhausen  
 Ziel: Jugenheim

**MTB-Tour 2:**

Länge: 42,5 km  
 Höhenmeter: 1.317 hm  
 Start: Alsbach-Haltepunkt  
 Ziel: Bensheim

Die **Bergstraße** sowie die **Fahrrad-Routen 15, 26** und **28**

Wissenswert:

Seeheim-Jugenheim besticht durch sein vielfältiges Angebot an Natur, Geschichte und Kultur. Historische Rathäuser, Schlösser und Villen zeugen von einer spannenden Vergangenheit.

## Sehenswürdigkeiten

- Historisches Rathaus Seeheim
- Burgruine Tannenber
- Goldschmidts Park
- Laurentius-Kirche Seeheim
- Schloss Heiligenberg
- Historisches Rathaus Jugenheim
- Burgruine Jossa
- Bergkirche Jugenheim
- Kapelle Malchen
- Kirche Ober-Beerbach
- Katharinenkapelle Balkhausen

## Freizeitaktivitäten

- Schwimmbad
- Wassertretbecken
- Dirt-Biker-Parcours
- Kegeln
- Open-Air-Kino
- Interessante Parkanlagen
- Reitsportmöglichkeiten
- Diverse Tennisplätze
- Sportstadion
- Boule
- Viele kulturelle Angebote

Gemeinde Seeheim-Jugenheim  
 Wirtschaftsförderung/Standortmarketing  
 Schulstraße 12 | 64342 Seeheim-Jugenheim  
 Telefon 0 62 57 - 99 02 80 / -81  
 Telefax 0 62 57 - 99 04 88  
 marketing@seeheim-jugenheim.de  
 www.seeheim-jugenheim.de



Etappe:



Wissenswert:

Die Bergstraßengemeinde liegt im Landkreis Darmstadt-Dieburg an der nördlichen hessischen Bergstraße - in der Mitte der Zentren Rhein-Main und Rhein-Neckar.

## Sehenswürdigkeiten

- Jagdschloss
- Kaiserstein
- Heimatmuseum
- Bezaubernde alte Fachwerkhäuser

## Freizeitaktivitäten

- Angeln
- Schwimmen



Gemeindeverwaltung Bickenbach  
 Darmstädter Straße 7  
 64404 Bickenbach  
 Telefon 0 62 57 - 93 30-0  
 Telefax 0 62 57 - 93 30-18  
 info@bickenbach-bergstrasse.de  
 www.bickenbach-bergstrasse.de



Etappe:



Querende Radwege:

### MTB-Tour 2:

Länge: 42,5 km  
Höhenmeter: 1.317 hm  
Start: Alsbach-  
Haltepunkt  
Ziel: Bensheim

### MTB-Tour 56:

Länge: 77,5 km  
Höhenmeter: 2.223 hm  
Start: Weinheim-Bhf  
Ziel: Eberstadt-Bhf

### Rundstrecke

**Nördliche Bergstraße:**  
Länge: 33 km  
Höhenmeter: 1.100 hm  
Start und Ziel:  
Sperbergrund

Wissenswert:

Die erste Erwähnung Alsbachs findet man im Lorscher Codex aus dem Jahre 773; Hähnlein wird erstmals 1333 urkundlich erwähnt. Das Wahrzeichen Alsbacher Schloss wurde 1240 erbaut.

## Sehenswürdigkeiten

- Ortskern mit ländlichem Charakter
- Heimatmuseum
- Alsbacher Schloss
- Jüdischer Friedhof

## Freizeitaktivitäten

- Kegeln
- Boule/Boccia
- Skateranlage
- Bolzplatz



Gemeindevorstand  
Alsbach-Hähnlein  
Bickenbacher Straße 6  
64665 Alsbach-Hähnlein  
Telefon 0 62 57 - 50 08-0  
Telefax 0 62 57 - 50 08-601  
info@alsbach-haehnlein.de  
www.alsbach-haehnlein.de



Etappe:



Querende Radwege:

### Hessischer Radfernweg R 8:

Länge: 294 km  
Start: Frankenberg  
Ziel: Heppenheim

### Hessischer Radfernweg R 17:

Länge: 50 km

Wissenswert:

Die älteste Stadt an der hessischen Bergstraße am 517 m hohen Melibokus. In den winkligen Gassen der über 740 Jahre alten Altstadt, mit der historischen Scheuergasse, wird die Vergangenheit wieder lebendig.

## Sehenswürdigkeiten

- Historische Altstadt mit vielen Fachwerkhäusern
- Marktplatz
- Historische Scheuergasse mit Heimatmuseum
- Ehemalige Fissanwerke
- Synagoge
- Evangelische Bergkirche

## Freizeitaktivitäten

- Radfahren/Mountainbiking
- Wandern
- Planwagenfahrten
- Sport- und Freizeitanlagen
- Dirtbiking



Tourist Information  
„Blüten, Stein & Wein“  
Löwenplatz 6  
64673 Zwingenberg  
Telefon 0 62 51 - 98 49 50  
Telefax 0 62 51 - 7003 33  
touristinfo@zwingenberg.de  
www.zwingenberg.de





Etappe:



Querende Radwege:

**Hessischer Rad-  
fernweg R 8:**

Länge: 294 km  
Start: Frankenberg  
Ziel: Heppenheim

**MTB-Tour 2:**

Länge: 42,5 km  
Höhenmeter: 1.317 hm  
Start: Alsbach-Haltepunkt  
Ziel: Bensheim

**MTB-Tour 11:**

Länge: 56,5 km  
Höhenmeter: 509 hm  
Start: Bensheim-Bhf  
Ziel: Heppenheim-Bhf

**MTB-Tour 56:**

Länge: 77,5 km; Höhenmeter: 2.223 hm  
Start: Weinheim-Bhf; Ziel: Eberstadt-Bhf



Wissenswert:

Vor mehr als 1230 Jahren erstmals urkundlich erwähnt, erhielt Bensheim 956 das Markt- und im 13. Jahrhundert das Stadtrecht. Die größte Stadt des Kreises Bergstraße ist geprägt von historischen Adelshöfen, Fachwerkhäusern und idyllischen Plätzen. Hier können Sie stressfrei einkaufen, flanieren oder das Markttreiben genießen.

### Sehenswürdigkeiten

- Malerische Innenstadt mit historischen Adelshöfen
- Ältestes Fachwerkhaus Südhessens
- Museum für Stadt- und Regionalgeschichte
- Staatspark Fürstenlager
- Ruine Auerbacher Schloss
- UNESCO Geopark Erlache
- Naturschutzzentrum

Verleih von 2 Moveo  
E-Bikes in der  
Tourist-Info



### Freizeitaktivitäten

- Badminton
- Boule
- Bowling
- Fitness
- Golfplatz
- Kegeln
- Kletterhalle
- Minigolf
- Schwimmen
- Segelfliegen
- Squash
- Rittermahle
- Radwandern

Tourist Information  
Hauptstraße 39 | 64625 Bensheim  
Telefon 0 62 51-58 263-14  
Telefax 0 62 51-58 263-31  
touristinfo@bensheim.de  
www.bensheim.de



Etappe:



Querende Radwege:

**Welterbe-Radtour 2:**

Länge: 110 km  
Start: Lorsch  
Ziel: Östringen-  
Tiefenbach

**MTB-Tour 56:**

Länge: 77,5 km  
Höhenmeter: 2.223 hm  
Start: Weinheim-Bhf  
Ziel: Eberstadt-Bhf

**Hessischer Rad-  
fernweg R 9:**

Länge: 82 km  
Start: Worms  
Ziel: Obernburg

Wissenswert:

Dass wir gerade 1250 Jahre alt wurden und mit einem UNESCO-Weltkulturerbe aufwarten, hat uns für Sie noch nicht gereicht: Wir haben die Welterbe-Anlage gänzlich überarbeitet und um wesentliche Elemente erweitert. Nun kann man sich auf einem etwa 3 km langen Rundweg mit musealen Stationen der Kultur der Karolinger und Karls des Großen nähern. Willkommen!

### Sehenswürdigkeiten

- UNESCO Welterbe mit Kloster Lorsch, mit dem archäologischen Schaudepot Zehntscheune, dem Freilichtlabor Lauresham, dem Museumszentrum und dem Kräutergarten nach Lorschener Arzneibuch
- Eines der größten Tabakmuseen Deutschlands mit Tabakscheune und Tabakfeld
- Barockes Fachwerkrathaus (Baujahr 1715) mit Nibelungensaal
- Öffentlicher Pfingstrosengarten am UNESCO Welterbe Kloster Lorsch
- Europäisches Projekt zur Rückzucht des Auerochsen
- Kurpfalzbibliothek
- Feuerwehrmuseum

### Freizeitaktivitäten

- Boule
- Trimm-Dich-Strecke
- Kegeln
- Minigolf
- Reitsport
- Sauna
- Schwimmen

Tourist-Info  
NibelungenLand  
Marktplatz 1  
64653 Lorsch  
Telefon 0 62 51-17 52 60  
Telefax 0 62 51-17 52 26  
info@nibelungenland.net  
www.lorsch.de



Weitere Tourenvorschläge unter [www.heppenheim.de](http://www.heppenheim.de)

Etappe:



Etappe:



Querende Radwege:

### Hessischer Radfernweg R 8:

Länge: 294 km  
Start: Frankenberg  
Ziel: Heppenheim

### Hessischer Radfernweg R 9:

Länge: 82 km  
Start: Worms  
Ziel: Obernburg

### Rheintal Radweg:

Länge: 520 km  
Start: Heppenheim  
Ziel: Konstanz

### HP 1 MTB-Rundkurs:

Länge: 23 km  
Höhenmeter: 580 hm  
Start + Ziel: Heppenheim/Kleine Bach

### MTB-Tour 11:

Länge: 56,5 km  
Höhenmeter: 509 hm  
Start: Bensheim-Bhf  
Ziel: Heppenheim-Bhf

### MTB-Tour 56:

Länge: 77,5 km  
Höhenmeter: 2.223 hm  
Start: Weinheim-Bhf  
Ziel: Eberstadt-Bhf

Querende Radwege:

### MTB-Tour 56:

Länge: 77,5 km  
Höhenmeter: 2.223 hm  
Start: Weinheim-Bhf  
Ziel: Eberstadt-Bhf

### Rheintal Radweg:

Länge: 520 km  
Start: Heppenheim  
Ziel: Konstanz

Wissenswert:

An der nördlichen badischen Bergstraße gelegen ist Laudenburg, eine aufstrebende und liebenswerte Gemeinde mit dörflichem Charakter.

Wissenswert:

Kreis-, Wein- und Festspielstadt mit rund 26.000 Einwohnern. Ein besonderer Anziehungspunkt ist die historische Altstadt mit ihren schönen mittelalterlichen Fachwerkhäusern und zahlreichen urigen Gasthäusern, die zum Verweilen einladen.

### Sehenswürdigkeiten

- Evangelische Kirche oberhalb des Marktplatzes
- Von Weinbergen umrahmte schöne Naturlandschaft

### Freizeitaktivitäten

- Sport- und Freizeitanlagen


### Sehenswürdigkeiten

- Historische Altstadt mit einem der schönsten Marktplätze Deutschlands
- Fachwerk-Rathaus
- Marienbrunnen
- Liebig-Apotheke
- Kurmainzer Amtshof
- Kirche St. Peter „Dom der Bergstraße“
- Starkenburg
- Sternwarte
- Laternenweg
- Vogelpark

### Freizeitaktivitäten

- Fitness
- Kino
- Kegeln
- Reitsport
- Sauna
- Schwimmen
- Segelfliegen
- Tennis

Tourismus-Information  
Großer Markt 9  
64646 Heppenheim  
Telefon 0 62 52 -13 11 71 /72  
Telefax 0 62 52 -13 11 73  
[tourismus@stadt.heppenheim.de](mailto:tourismus@stadt.heppenheim.de)  
[www.heppenheim.de](http://www.heppenheim.de)



Gemeinde Laudenburg  
Untere Straße 2  
69514 Laudenburg  
Telefon 0 62 52 -70 02-0  
Telefax 0 62 52 -70 02-21  
[rathaus@gemeinde-laudenburg.de](mailto:rathaus@gemeinde-laudenburg.de)  
[www.gemeinde-laudenburg.de](http://www.gemeinde-laudenburg.de)

## Hemsbach



Etappe:



Querende Radwege:

### Welterbe-Radtour 2:

Länge: 110 km

Start: Lorsch

Ziel: Östringen-Tiefenbach

### Rheintal Radweg:

Länge: 520 km

Start: Heppenheim

Ziel: Konstanz

Wissenswert:

Hemsbach bietet mit rund 12.000 Einwohnern vielfältige Freizeit-, Sport- und Erholungsmöglichkeiten. Hinzu kommt eine Gastronomie und Hotellerie, die alle Wünsche erfüllt. Die Kulturveranstaltungen sind Ausdruck einer lebendigen und aktiven Stadt und machen zu jeder Jahreszeit einen Besuch in Hemsbach lohnenswert!

### Sehenswürdigkeiten

- Rothschild-Schloss/Rathaus
- Ritterhaus Zehntscheuer
- Ehemalige Synagoge
- Sankt Laurentiuskirche
- Altes Rathaus
- Evangelische Christuskirche
- Naturdenkmal Steinerne Gaul
- Waldnerturm
- Wallfahrtsstätte Kreuzberg
- Jüdischer Friedhof
- „Alla-Hopp“-Anlage
- Bürgerpark

Stadtverwaltung Hemsbach  
Schlossgasse 41 | 69502 Hemsbach  
Telefon 0 62 01 - 70 70  
Telefax 0 62 01 - 70 745  
info@hemsbach.de  
www.hemsbach.de

### Freizeitaktivitäten

- Badminton
- Fitness
- Kartbahn Indoor Superkart
- Kino
- Kegeln
- Reitsport
- Sauna
- Schwimmen
- Kultur
- Trimm-Dich-Strecke



## Weinheim

E-Bike Akku-Ladestation  
Parkplatz Rote Turmstraße

Etappe:



Querende Radwege:

### Welterbe-Radtour 2:

Länge: 110 km

Start: Lorsch

Ziel: Östringen-Tiefenbach

### MTB-Tour 56:

Länge: 77,5 km

Höhenmeter: 2.223 hm

Start: Weinheim-Bhf, Ziel: Eberstadt-Bhf



Wissenswert:

Die Zweiburgenstadt Weinheim lädt mit attraktiven Einkaufsmöglichkeiten und der historischen Altstadt zum Verweilen ein. Einzigartige „Grüne Meilen“ im Herzen der Stadt mit Schlosspark, Exotenwald und Hermannshof bieten Gelegenheit, „die Seele baumeln zu lassen“.

### Sehenswürdigkeiten

- Historischer Marktplatz mit südländischem Flair
- Gerberbachviertel
- Burgruine Windeck
- Wachenburg
- Museum
- Grüne Meilen:
  - Schlosspark
  - Exotenwald
  - Schau- und Sichtungsgarten Hermannshof

Stadt- und Tourismusmarketing  
Weinheim e.V.  
Marktplatz 1 | 69469 Weinheim  
Telefon 0 62 01 - 87 44 50  
Telefon 0 62 01 - 87 44 30  
tourismus@weinheim.de  
www.weinheim.de

### Freizeitaktivitäten

- Brauereibesichtigung
- Strandbad Waidsee
- Freizeitbad Miramar mit Salz- und Kristalltherme und Saunaparadies
- Radwandern
- Kino
- Kegeln
- Minigolf





Etappe:



## Wissenswert:

Am Fuße der sanft abfallenden Hügel des Odenwaldes gelegen – mit sehr guten Verkehrsverbindungen nach Weinheim, Heidelberg und Mannheim.

### Sehenswürdigkeiten

- Schloss der Grafen von Wisser
- Wallfahrtskirche „Zur schwarzen Madonna“
- Evangelische Kirchen aus dem 14. und 17. Jahrhundert
- Ruine der „Villa Rustica“

### Freizeitaktivitäten

- Boule
- Fitness
- Kino
- Kegeln
- Reitsport
- Tennis

Bürgermeisteramt Hirschberg  
 Großsachsener Straße 14  
 69493 Hirschberg  
 Telefon 0 62 01 - 59 800  
 Telefax 0 62 01 - 59 850  
[gemeinde@hirschberg-bergstrasse.de](mailto:gemeinde@hirschberg-bergstrasse.de)  
[www.hirschberg-bergstrasse.de](http://www.hirschberg-bergstrasse.de)



Etappe:



## Querende Radwege:

**Ladenburg – Mannheim**  
**Heidelberg – Weinheim**

## Wissenswert:

Inmitten von Weinbergen, an der sonnigen Bergstraße, befindet sich die Weinstadt Schriesheim. Sportanlagen, eine Minigolfanlage und ein idyllisch gelegenes Schwimmbad tragen zu einem attraktiven Freizeitangebot bei.

### Sehenswürdigkeiten

- Historischer Stadtkern
- Altes Rathaus
- Ölmühle
- Strahlenberger Hof
- Besucherbergwerk
- Museum Théo Kerg
- Volkssternwarte
- Madonnenberg
- Strahlenburg

### Freizeitaktivitäten

- Minigolf
- Waldschwimmbad
- Sportanlage

Stadtverwaltung Schriesheim  
 Friedrichstraße 28-30  
 69198 Schriesheim  
 Telefon 0 62 03 - 60 21 14  
 Telefax 0 62 03 - 60 21 91  
[zentrale@schriesheim.de](mailto:zentrale@schriesheim.de)  
[www.schriesheim.de](http://www.schriesheim.de)







Etappe:



Querende Radwege:

**Neckartalweg:**

Länge: ca. 100 km  
Start: Bad Wimpfen  
Ziel: Mannheim

**Welterbe-Radtour 2:**

Länge: 110 km  
Start: Lorsch  
Ziel: Östringen-Tiefenbach

**Rheintal Radweg:**

Länge: 520 km  
Start: Heppenheim  
Ziel: Konstanz

Wissenswert:

Spuren römischer Vergangenheit, gepaart mit mittelalterlichem Charme bis hin zur Moderne, haben das Stadtbild geprägt. An einem Markttag oder während der zahlreichen Fest- und Kulturveranstaltungen kann man die besondere Atmosphäre genießen.

## Sehenswürdigkeiten

- Interessantes und geschlossenes Stadtbild aus dem Mittelalter
- Früh- und hochmittelalterliche Stadtbefestigung
- Martinstor
- Hexenturm
- Gotische Kirche St. Gallus
- Lobdengau-Museum
- Carl-Benz-Villa
- Automuseum Dr. Carl-Benz

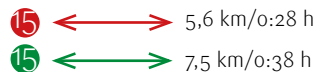
Stadtinformation Ladenburg  
Dr. Carl-Benz-Platz 1  
68526 Ladenburg  
Telefon 0 62 03 - 92 26 03  
Telefax 0 62 03 - 92 47 09  
info@ladenburg.de  
www.ladenburg.de

## Freizeitaktivitäten

- Angeln
- Boule
- Minigolf
- Reitsport
- Schwimmen
- Kanu fahren
- Tennis



Etappe:



Querende Radwege:

**Rheintal Radweg:**

Länge: 520 km  
Start: Heppenheim  
Ziel: Konstanz

Wissenswert:

Die Obst- und Gartenbau-Gemeinde liegt in direkter Nachbarschaft zu Heidelberg und bietet ein umfangreiches Unterhaltungs- und Freizeitangebot.

## Sehenswürdigkeiten

- Heimatmuseum
- Ruine Schauenburg
- Evangelische Kirche
- Schöne Naturlandschaft mit Wander- und Radwegen
- Steinbruch Leferenz

Gemeindeverwaltung Dossenheim  
Rathausplatz 1  
69221 Dossenheim  
Tel.: 06221 86510  
Fax: 06221 865115  
gemeinde@dossenheim.de  
www.dossenheim.de

## Freizeitaktivitäten

- Heimatmuseum
- Kunst und Kultur in der Scheuer
- Hallenbad
- Sauna
- Squash-In
- Bücherei





Tourist Information  
Am Hauptbahnhof  
Willy-Brandt-Platz 1 | 69115 Heidelberg  
Telefon 0 62 21 - 58 44 444  
Telefax 0 62 21 - 58 46 44444  
info@heidelberg-marketing.de  
www.heidelberg-marketing.de

Weitere Radwege finden Sie auf  
www.heidelberg-marketing.de



## Querende Radwege:

### MTB-Tour:

Länge: 60 km  
Höhenmeter: 1.900 hm  
Start + Ziel: Heidelberg

### Neckartal-Radweg:

Länge: ca. 420 km  
Start: Schweningen/  
Neckar  
Ziel: Mannheim

### Odenwald-Madonnen Radweg:

Länge: 158 km  
Start: Speyer, Ziel:  
Tauber-Bischhofsheim

### Burgenstraße Radweg:

Länge: 1.200 km  
Wegeverlauf: Mannheim,  
Heidelberg, Nürnberg,  
Bayreuth Ziel: Prag

### Rheintal Radweg:

Länge: 520 km  
Start: Heppenheim  
Ziel: Konstanz

### Heidelberg-Schwarz- wald-Bodensee Radweg:

Länge: ca. 300 km  
Start: Heidelberg  
Ziel: Radolfzell/Bodensee

## Wissenswert:

Die Universitätsstadt am Neckar hat eine schillernde Vergangenheit. Kaum einer anderen Stadt haben Dichter mehr geschmeichelt als ihr. Rund 13 Mio. Gäste genießen in jedem Jahr das einzigartige Ambiente der Stadt, deren Vergangenheit allgegenwärtig scheint und deren Gegenwart von ihrer Jugendlichkeit bestimmt wird.

## Sehenswürdigkeiten

- Das weltberühmte Schloss
- Alte Brücke
- Hotel „Zum Ritter“
- Philosophenweg
- Historische Altstadt
- Königstuhl
- Heiligenberg
- Stift Neuburg
- Kurpfälzisches Museum
- Studentenkarzer

## Freizeitaktivitäten

- Schiffsausflüge
- Stadtführung
- Cabriobus
- Segwayfahrten
- Botanischer Garten
- Heidelberger Zoo
- Bergbahn
- Wandern
- Thermalschwimmbad
- Bergfriedhof

Das kleine Radhaus  
Zweirad GmbH



CONTI-Schlauchomaten außen am Haus  
Bahnhofstrasse 55 | 69115 Heidelberg  
Telefon 0 62 21 - 18 37 27 | Fax 0 62 21 - 18 27 53  
info@kleine-radhaus.de | www.kleine-radhaus.de



## VRNnextbike – Das Fahrradvermietssystem!

### Multimobil mit dem VRN

Das Fahrradvermietssystem VRNnextbike ist eine praktische und günstige Ergänzung zu Bus und Bahn oder auch zum Carsharing. VRNnextbike-Stationen sind immer in der Nähe von Haltestellen des öffentlichen Nahverkehrs platziert, so dass Sie die Angebote optimal miteinander kombinieren können. Und das Beste daran: VRNnextbike kann städteübergreifend im VRN-Gebiet genutzt werden. Einfach anmelden und losfahren!

### In die Pedale, fertig, los!

VRNnextbike ist unter anderem in Mannheim, Heidelberg und Bensheim verfügbar. Und ab Sommer 2016 auch in Worms!

### Die Pluspunkte:

- Kombinierbar mit VRN-Halbjahres und Jahreskarten
- Rund um die Uhr verfügbar – ganzjährig
- Ausleihe und Rückgabe an allen VRNnextbike-Stationen der teilnehmenden Städte möglich
- Mit einem Account bis zu vier Räder mieten

Weitere Informationen und Registrierung unter:  
[www.vrnnextbike.de](http://www.vrnnextbike.de)



Informationen zu der abwechslungsreichen Umgebung der Bergstraße finden Sie unter:

[www.diebergstrasse.de](http://www.diebergstrasse.de)

[www.geo-naturpark.net](http://www.geo-naturpark.net)

[www.kurpfalz-tourist.de](http://www.kurpfalz-tourist.de)

[www.odenwald.de](http://www.odenwald.de)